


**«УТВЕРЖДАЮ»**  
Директор МБОУ  
«Даргинская СОШ №1»  
с. Дарго Веденского  
муниципального района  
 /X.M. Сайдулаев/  
«30» апреля 2013 г.



**ПАСПОРТ**  
**АНТИТЕРРОРИСТИЧЕСКОЙ ЗАЩИЩЁННОСТИ ОБЪЕКТА**  
**Администрации Даргинской средней общеобразовательной школы №1**  
**Веденского муниципального района**

**СОГЛАСОВАНО:**

Начальник ОУ ФСБ РФ по ЧР  
в Веденском муниципальном районе  
полковник В.Л. Коморов.


«  »  2013 г.  
м.п.



Начальник отдела МВД России  
по Веденскому району Чеченской Республики  
подполковник полиции Х.С. Боршигов.

«  »  2013 г.  
м.п.



Начальник отдела (управления) ГУ МЧС России  
в Веденском муниципальном районе  
Ш. Садулаев 

«30» 04 2013 г.  
м.п.

### 1.1. Общая характеристика объекта

№№ п/п	Наименование показателя	Значение показателя
1.	Полное и сокращенное наименование объекта, ведомственная принадлежность, форма собственности.	Муниципальное бюджетное общеобразовательное учреждение «Даргинская средняя общеобразовательная школа №1»
2.	Полный почтовый адрес, телефон, факс, телетайп организации.	366335, Чеченская Республика, Веденский муниципальный район, с. Дарго, ул. А-Х. Кадырова 154
3.	Ф.И.О., рабочие и домашние телефоны руководителя организации и его заместителей.	<p>1. Директор – Сайдулаев Харун Мацаевич. Телефон – 8928 015-84-25</p> <p>2. Зам. директора по УВР – Саламова Курсан Хабибулаевна Телефон – 8928 023-81-76</p> <p>3. Преподаватель – инструктор ОБЖ Таймуханов Иса Алиевич Телефон – 8938 910-58-26</p> <p>4. Зам. директора по АХЧ – Осмаев Иса Ибрагимович Телефон – 8928 649-57-46</p>
4.	Полный почтовый адрес, телефон, факс, телетайп вышестоящей (головной) организации.	366335, Чеченская Республика, Веденский муниципальный район, с. Дарго, ул. А-Х. Кадырова 154
5.	Краткий перечень угрожающих факторов, связанных с эксплуатацией объекта.	Электрическая
6.	Режим работы объекта.	с 8 <sup>00</sup> – до 18 <sup>00</sup>
7.	Сведения о размерах территории, занимаемой объектом, санитарно-защитных (режимных, охранных) зонах: -площадь объекта, м <sup>2</sup> -периметр, м -общий объем помещений, м <sup>3</sup> -размер санитарно-защитной (режимной, охранный) зоны, м <sup>2</sup> -площадь парковки, м <sup>2</sup> -количество машино-мест, ед.	<p>1056 м<sup>2</sup></p> <p>164</p> <p>6970 м<sup>3</sup></p> <p>---</p> <p>---</p> <p>---</p> <p>---</p>
8.	Единовременная посещаемость объекта, чел.: • <b>средняя:</b> -в рабочие дни -в выходные дни -в час пик • <b>максимальная:</b> -в рабочие дни -в выходные -в час пик.	<p>200</p> <p>200</p> <p>200</p> <p>2</p> <p>250</p> <p>250</p> <p>250</p> <p>2</p> <p>2</p> <p>250</p>
9.	Персонал объекта: -работники по штатному расписанию, чел. -арендаторы, чел.: -максимальная рабочая смена, чел.	<p>45</p> <p>45</p> <p>0</p> <p>40</p>

## 1.2. Наличие систем безопасности

№№ п/п	Наименование показателя	Значение показателя
1.	Автоматизированная система пожарной сигнализации, да/нет	Да
2.	Автоматизированная система пожаротушения, да/нет	Нет
3.	Аварийная система аварийного освещения, да/нет	Нет
4.	Система видеонаблюдения, да/нет	Да
5.	Кнопка тревожной сигнализации, да/нет	Да
6.	Освещение по периметру территории, да/нет	Нет
7.	Пожарный гидрант (водоем), да/нет	Да
8.	Инженерные заграждения, да/нет	Нет

## 1.3. Характеристика здания

№№ п/п	Наименование показателя	Значение показателя
1.	Количество этажей, занимаемых объектом.	2
2.	Общее количество входов на объект.	5
3.	Количество входов для служебного пользования.	1
4.	Наличие на объекте: -мест хранения взрывопожарных, химических опасных материалов и товаров; -бойлерных; -котельных; -крупно-холодильных установок централизованного хладоснабжения.	Нет Нет Нет Да Нет Нет

## 1.4. Средства охраны

№№ п/п	Технические средства охраны и защиты	Наличие средств охраны на объекте	Наименование	Количество, ед.
1.	Стрелковое оружие	Нет		
2.	Металлодетекторы: -ручные; -стационарные	Нет Нет		
3.	Газоанализаторы	Нет		
4.	Интроскопы	Нет		
5.	Взрывозащитные контейнеры	Нет		
6.	Установки локализации взрыва	Нет		
7.	Кнопка экстренного вызова	Да		
8.	Система для принудительной остановки автотранспорта	Нет		



Google earth

© SPOT IMAGE

© 2013 Google  
Image © 2013 DigitalGlobe

Дата съёмки: 8.11.2011 42°58'01.91" С 46°14'34.38" В Высота над уровнем моря: 712 м обзор с высоты 894 м

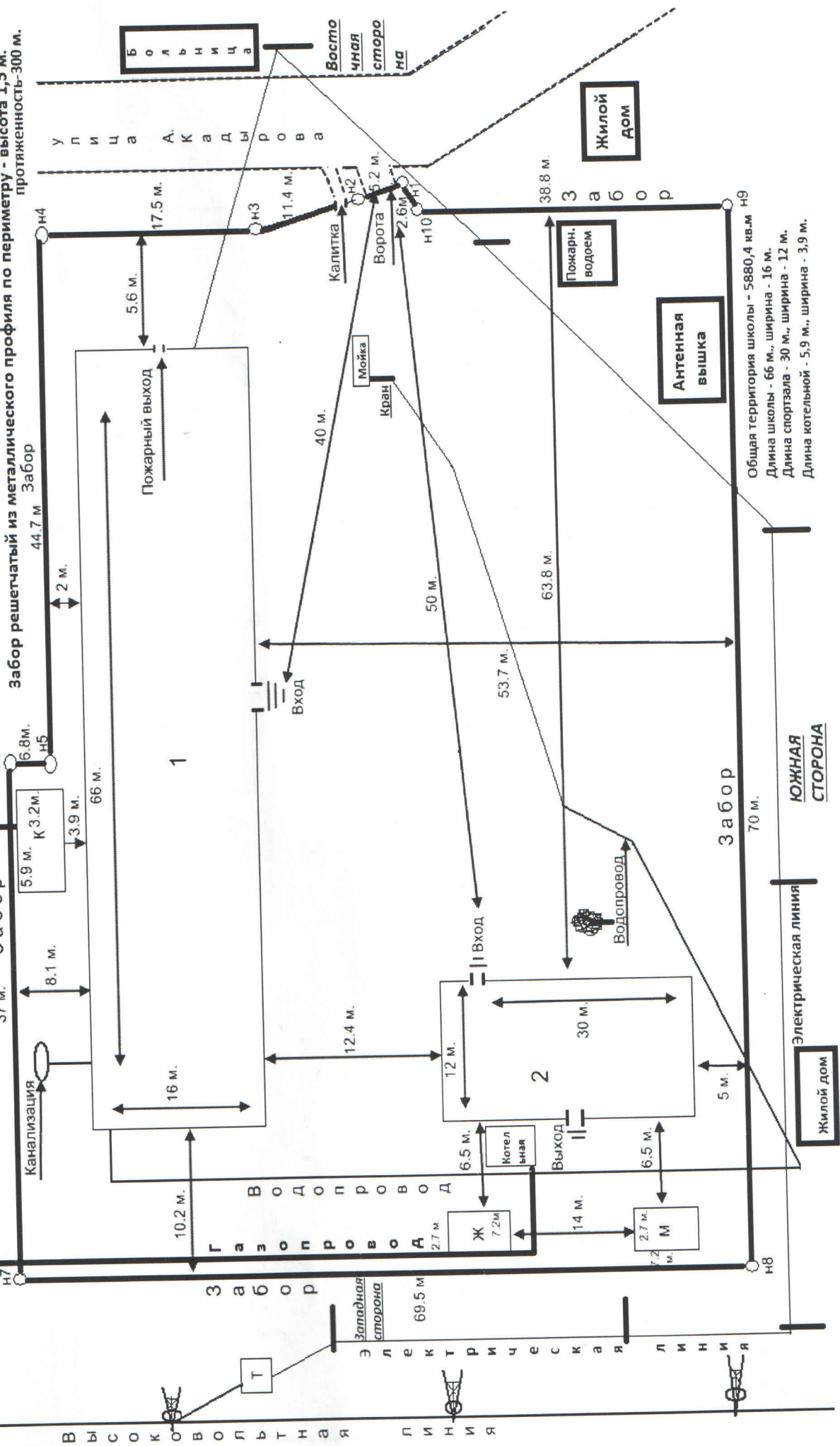
План-схема

территории Даргинской средней общеобразовательной школы №1  
Веденского района Чеченской Республики.

**СЕВЕРНАЯ СТОРОНА**

1. На северной стороне - мечеть
2. На южной стороне - жилой дом и огород
3. На восточной стороне - улица и больница
4. На западной стороне - огород

Условные обозначения: н1-н10 обозначение образуемого земельного участка  
К- котельня, Т- трансформатор, 1- основной корпус, 2- спортзал, М, Ж - туалет, - деревья  
протяженность-300 м.



Общая территория школы - 5880,4 кв.м  
Длина школы - 66 м., ширина - 16 м.  
Длина спортзала - 30 м., ширина - 12 м.  
Длина котельной - 5,9 м., ширина - 3,9 м.

**ЮЖНАЯ СТОРОНА**

**ЖИЛОЙ ДОМ**

**ЭЛЕКТРИЧЕСКАЯ ЛИНИЯ**

**ВЫСОКОВОЛЬТНАЯ ЛИНИЯ**

**ЗАПАДНАЯ СТОРОНА**

**ВОДОПРОВОД**

**ГАЗОПРОВОД**

**КАНАЛИЗАЦИЯ**

**ВХОД**

**ПОЖАРНЫЙ ВЫХОД**

**ВОДОПРОВОД**

**ВЫХОД**

**КОТЕЛЬНЯ**

**Ж**

**М**

**К**

**ЖИЛОЙ ДОМ**

**АНТЕННАЯ ВЫШКА**

**ПОЖАР. ВОДОЕМ**

**ЖИЛОЙ ДОМ**

**УЛИЦА А.КАДАРОВА**

**БОЛЬНИЦА**

**ВОСТОЧНАЯ СТОРОНА**

**КАЛИТКА**

**ВОРОТА**

**Мойка**

**Кран**

**Вход**

**Вход**

**Вход**

**Вход**

**Вход**

**Вход**

**Вход**

**Вход**

**Вход**

**Вход**

**Вход**

**Вход**

**Вход**

**Вход**

**Вход**

**Вход**

**Вход**

**Вход**

**Вход**

**Вход**

**Вход**

**Вход**

**Вход**

**Вход**

**Вход**

**Вход**

**Вход**

**Вход**

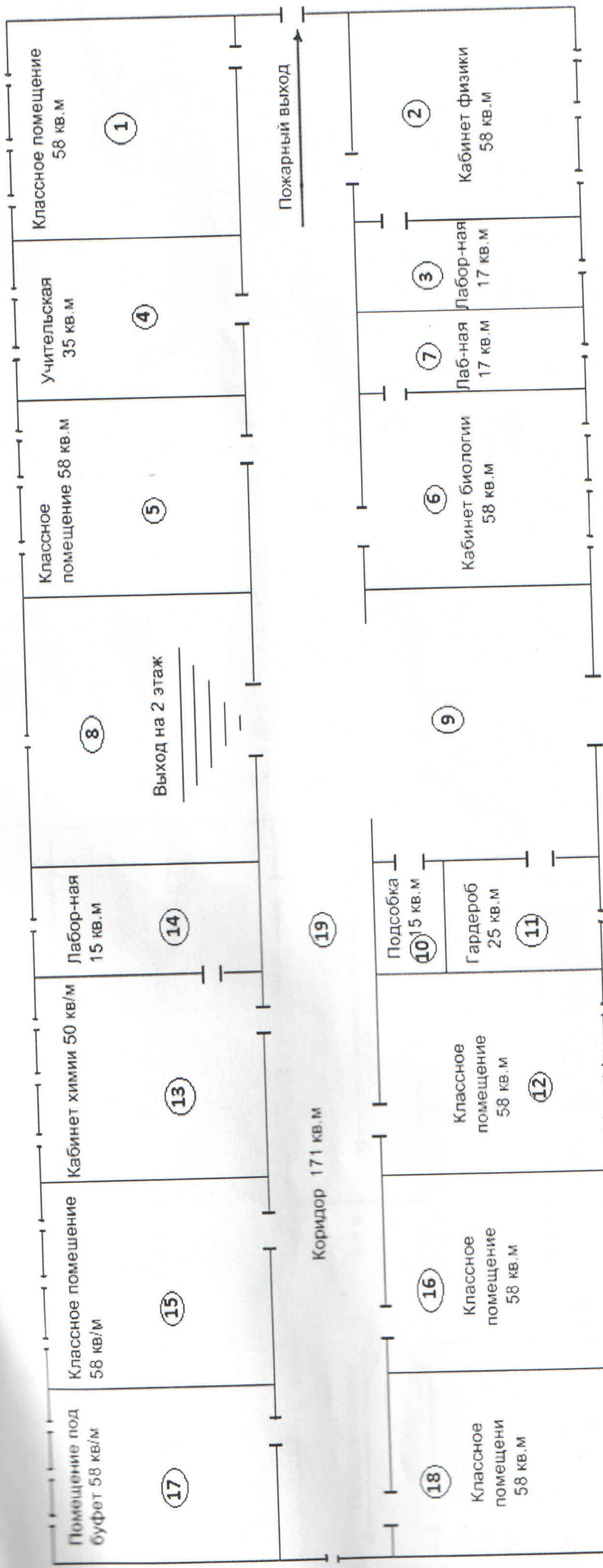
**Вход**

**Вход**

**Вход**

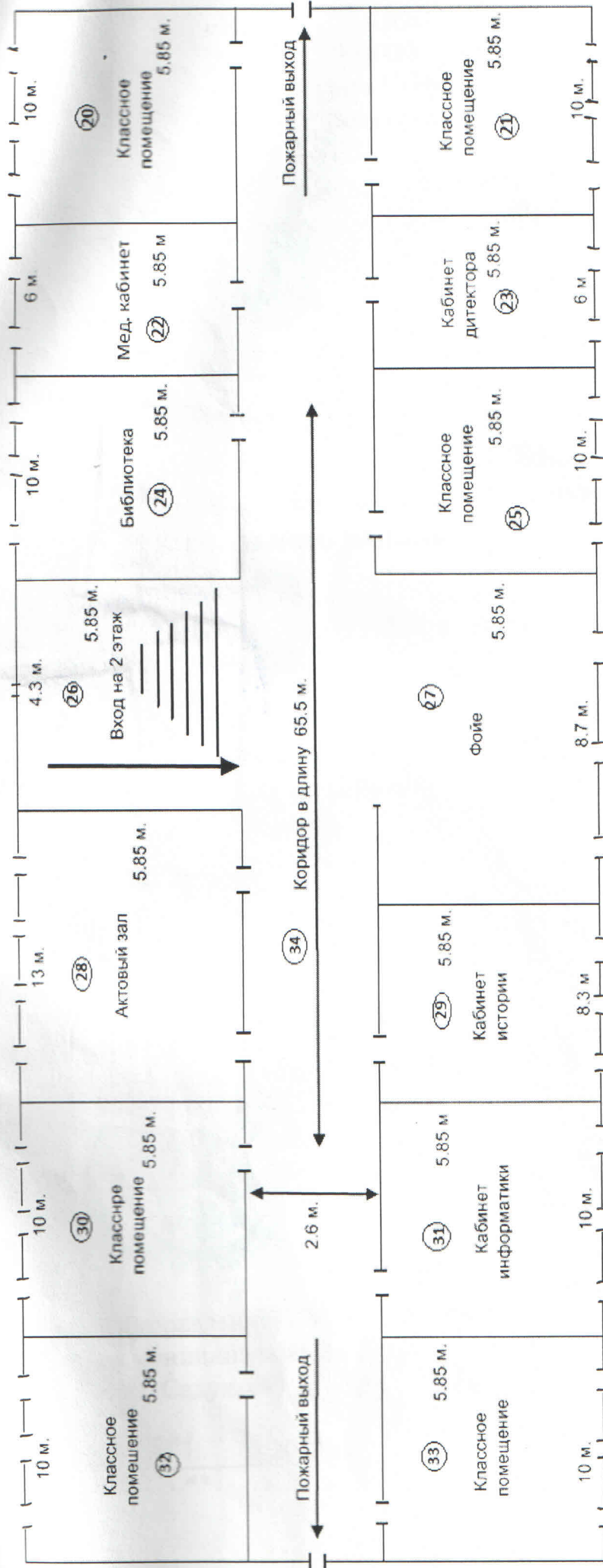
# План-схема Даргинской средней общеобразовательной школы №1 Веденского района Чеченской Республики.

## Первый этаж



- ЭКСПЛИКАЦИЯ ПОМЕЩЕНИЙ**
- 1. - Классное помещение
  - 2. - Кабинет физики
  - 3. - Лабораторная каб. физики
  - 4. - Учительская
  - 5. - Кабинет географии
  - 6. - Кабинет биологии
  - 7. - Лабораторная каб. биологии
  - 8. - Выход на 2 этаж
  - 9. - Прихожая
  - 10. - Подсобка
  - 11. - Гардероб
  - 12. - Классное помещение
  - 13. - Кабинет химии
  - 14. - Лабораторная каб. химии
  - 15. - Кабинет чеченского языка
  - 16. - Кабинет русского языка
  - 17. - Буфет
  - 18. - Классное помещение
  - 19. - Коридор
- Здание кирпичное**  
 Толщина наружных стен - 40 см.  
 Толщина несущих перегородок - 40 см.  
 Толщина внутренних перегородок - 30 см.  
 Перекрытия - плиты железобетонные.
- ГЛАВНЫЙ ВХОД В ШКОЛУ

## Второй этаж



### ЭКСПЛИКАЦИЯ ПОМЕЩЕНИЙ (продолжение)

- 20. - Классное помещение
- 21. - Классное помещение
- 22. - Мед. кабинет
- 23. - Кабинет директора
- 24. - Библиотека
- 25. - Классное помещение
- 26. - Вход на 2 этаж
- 27. - Фойе
- 28. - Актовый зал
- 29. - Кабинет истории
- 30. - Классное помещение
- 31. - Кабинет информатики
- 32. - Кабинет математики
- 33. - Классное помещение
- 34. - Коридор

- Здание кирпичное
- Толщина наружных стен - 40 см.
- Толщина несущих перегородок - 40 см.
- Толщина внутренних перегородок - 30 см.
- Потолок досчатый
- Чердак деревянный
- Покрытие - шифер металлический

« \_\_\_\_\_ » \_\_\_\_\_ 2013 г.

Пронумеровано, прошнуровано и  
скреплено печатью 7 (семь) листов

Директор МБОУ «Даргинская СОШ №1»

/Х.М. Сайдулаев

